






1:15 000

### Flomsonekart II

200-års flom

05.02.2007

#### Tegnforklaring

-  Ikke flomutsatte bygninger
-  Flomutsatte bygninger
-  Bygninger med fare for vann i kjelleren
-  Oversvømt areal ved 200-års flom
-  Kjellerfri sone - Fare for vann i kjeller