







Temakart flomveier: Jelsnes og Varteig

HØRINGSUTKAST

 2 km distanse fra skole

Flomveier (m2)

-  10000 - 500000
-  500001 - 1850000
-  1850001 - 4350000
-  4350001 - 14360000
-  14360001 - 31291796

Flomveiene er beregnet ut fra en terrengmodell (1m oppløsning). Linjebredden gjenspeiler størrelsen på nedbørsområde (areal) som hver flomvei samler vann fra. Flomveiene representerer kategoriserte størrelser. Nedre terskelverdi = 10000 (100x100) m2.

Dato: 11.08.2020