

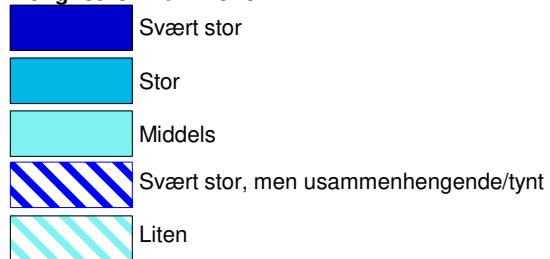
Kommunenplanens arealdel 2024-2036 Sarpsborg kommune



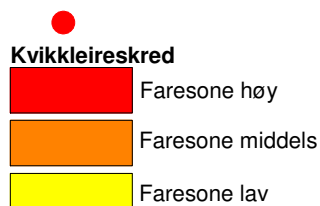
Revidert høringsutkast

TEMAKART GRUNNFORHOLD

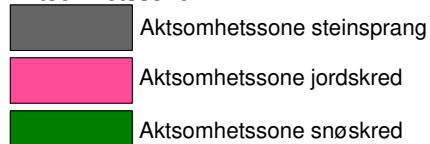
Mulighet for marin leire



Skredhendelse



Aktsomhetssoner



Kartet er en sammenstilling av informasjon i følgende datasett .
(hentet 06.03.2023):

- Mulighet for marin leire (NGU)
- Kvikkleire (NVE)
- Skredhendelser (NVE)
- Steinsprang - aktsomhetsområder (NVE)
- Snø- og steinskred - aktsomhetsområder (NVE)
- Jord- og flomskred - aktsomhetsområder (NVE)



1:90000 (A3)

30.06.2023