







Kommunenplanens arealdel 2024 - 2036 Sarpsborg kommune

Revidert høringsutkast

TEMAKART Flom og overvann

-  Flomsone gjentakstintervall 10 år (H320_flomsoner_10)
-  Flomsone gjentakstintervall 50 år (H320_flomsoner_50)
-  Flomsone gjentakstintervall 200 år (H320_flomsoner_200)
-  H320_aktksomhet flom
-  H320_aktksomhet overvann
-  Grense for flomsonekartlegging



1:90000 (A3)
30.06.2023

Kartet er en sammenstilling av informasjonen i datasettene "Flom aktksomhetsområder" (hentet 02.02.2023, NVE), "Flomsoner" og "Dreneringslinjer i Oslo og Viken" (hentet 04.05.2023 Kartverket). Flomsoner er kartlagte faresoner hvor det er påvist en reell flomfare. Flomsonekartleggingen ble gjort i 2005-2006 for området langs Glomma fra Hasle til Sarpsfossen og fra Sandesund til Rolvsøysund. Aktksomhetssoner er områder hvor det kan være flomfare, men hvor kartleggingen er mye grovere. Innenfor aktksomhetssoner finnes det områder hvor flomfaren ikke er reell. Dreneringslinjer viser hvor i terrenget det vil dannes nye dreneringslinjer, med en buffer på 5 m på hver side. Det er ikke tatt hensyn til å stikkrenner og andre kritiske punkt i modelleringen".